Mapa do celów projektowych

Arkusz 3(3)

skala 1:500

Układ wsp. prostokątnych płaskich: 2000/7

Układ wysokości: PL-EVRF2007-NH

Identyfikator zgłoszenia prac geodezyjnych:
GKN.6640.1316.2021

położenie obszaru opracowania:

woj. świętokrzyskie

powiat: włoszczowski

gmina: Radków

obręb: Kossów - id.:0006

działki nr: 861, 922

Obszar, który był przedmiotem aktualizacji oznaczono na mapie czerwoną linią przerywaną

Wykonawca:

Geosfera Świętokrzyska Pracownia Geodezyjna
Kamil Kowalczyk
Moskorzew 13, 29-130 Moskorzew
tel: 781-015-550

Mapę opracował:

mgr inż. Kamil Kowalczyk
dnia: 10.11.2021

Kierownik prac geodezyjnych:

inż. Michał Kołek nr upr. 21398

Granice działek ewidencyjnych nr: 861, 922, 890/1, 890/3, 890/4, 890/5, 890/6, 890/7, 890/8, 890/9, 909/2, 909/3, 992/1, 993/1, 997/1, 997/2 wykazano z dokładnością pozwalającą na projektowanie innych obiektów budowlanych w odległości 3m lub mniejszej od tych granic. Pozostałe granice nie posiadają wystarczającej dokładności

Oświadczenie o uzyskaniu pozytywnego wyniku weryfikacji

Jestem świadomy odpowiedzialności karnej za złożenie fałszywego oświadczenia.
GKN.6640.1316.2021
/Identyfikator zgłoszenia prac/
Starosta Włoszczowski,
Powiatowy Ośrodek Dokumentacji Geodezyjnej i Kartograficznej
/Organ, który otrzymał zgłoszenie/
GKN.6640.1316.2021_1 z dnia 08.12.2021
umer i data sporządzenia dokumentu potwierdzającego wynik pozytywnej weryfikacji/
Michał Kołek , nr upr. 21398
/Imię i nazwisko, nr uprawnień zawodowych kierownika prac geodezyjnych/
GEOSFERA
Świętokrzyska Pracownia Geodezyjna
Kamil Kowalczyk
Moskorzew 13, 29-130 Moskorzew
NIP 6090008214 REGON 260761714
tel.: 781 015 550
/wykonawca prac geodezyjnych/

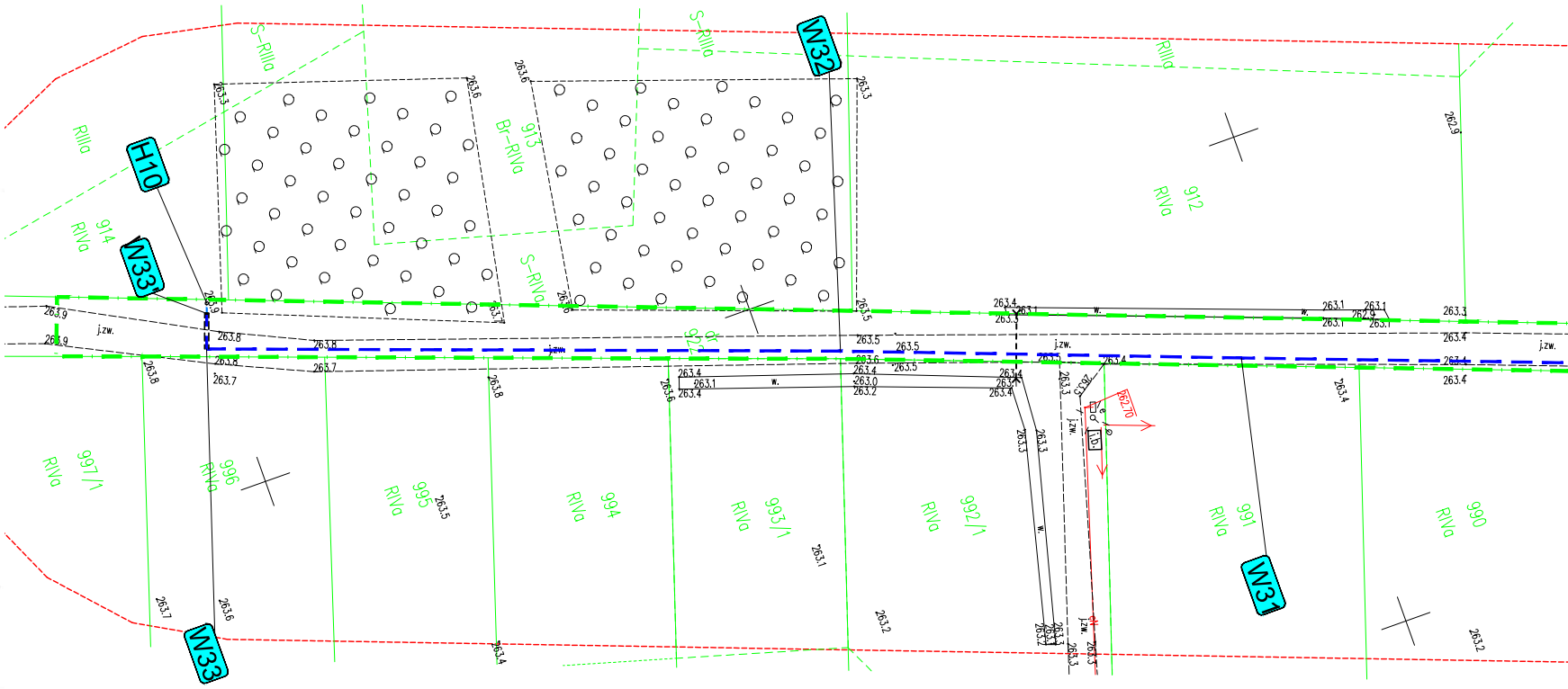
W32
H10
W33
W33
W31
S-RIIIa
RIIIa
RIIIa
S-RIIIa
913
Br-RIVa
914
RIVa
S-RIVa
912
RIVa
922
dr
997/1
RIVa
996
RIVa
995
RIVa
994
RIVa
993/1
RIVa
992/1
RIVa
991
RIVa
990
RIVa
j.zw.
w.
262.70
263.9
263.8
263.7
263.6
263.5
263.4
263.3
263.2
263.1
263.0
262.9

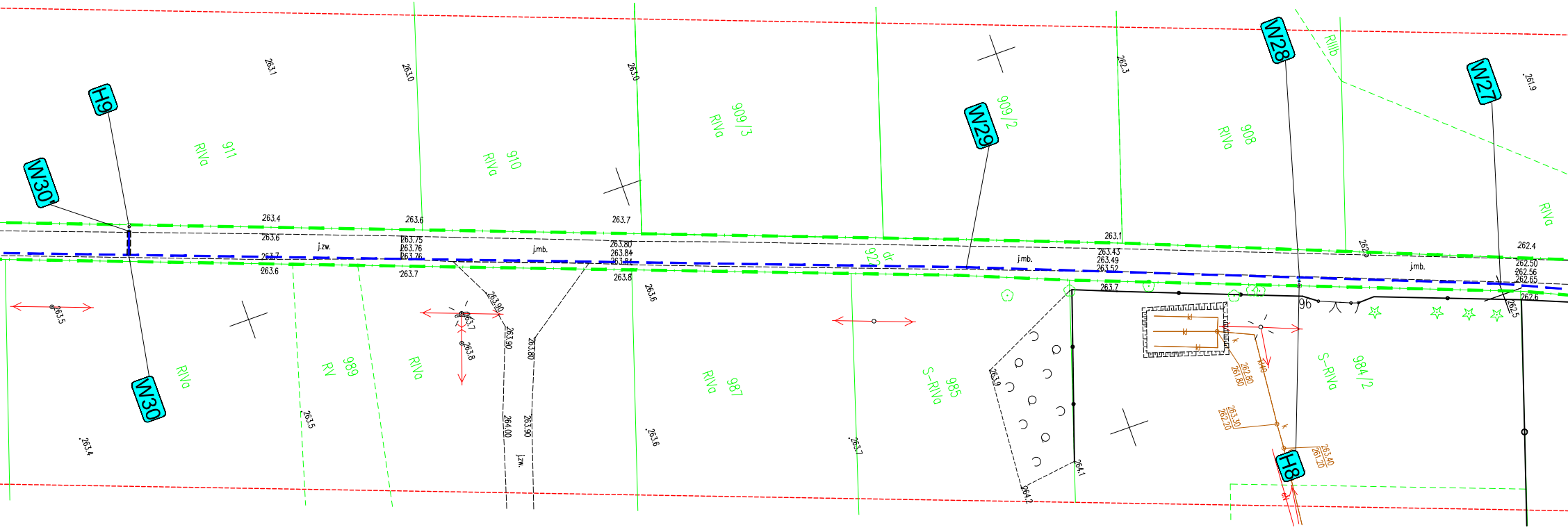
H9
W30
W30
W29
W28
W27
H8
911
RIVa
910
RIVa
909/3
RIVa
909/2
908
RIVa
RIIIb
RIVa
989
RV
RIVa
RIVa
987
RIVa
985
S-RIVa
984/2
S-RIVa
920
dr
j.zw.
j.mb.
j.mb.
j.mb.
j.zw.
96
263.1
263.0
263.0
262.3
261.9
263.4
263.6
263.7
263.1
262.4
263.6
263.7
263.6
263.7
263.8
263.75
263.76
263.76
263.80
263.84
263.84
263.43
263.49
263.52
263.7
262.50
262.56
262.65
262.6
262.5
262.9
263.5
263.7
263.8
263.90
263.90
263.80
264.00
263.90
263.6
263.9
264.1
264.2
263.5
263.4
263.6
263.7
262.80
261.80
263.30
262.20
263.40
261.20

STAROSTA WŁOSZCZOWSKI
Niniejsza dokumentacja była przedmiotem
narady koordynacyjnej, która odbyła się
za pomocą środków komunikacji elektronicznej
Data zakończenia narady: 2022-04-04
Znak sprawy: GKN.6630.10.2022
Przewodniczący narady: Inspektor Bożena Gładyś

Signed by / Podpisano przez:

Bożena Marianna Gładyś

Date / Data: 2022-04-04
13:59

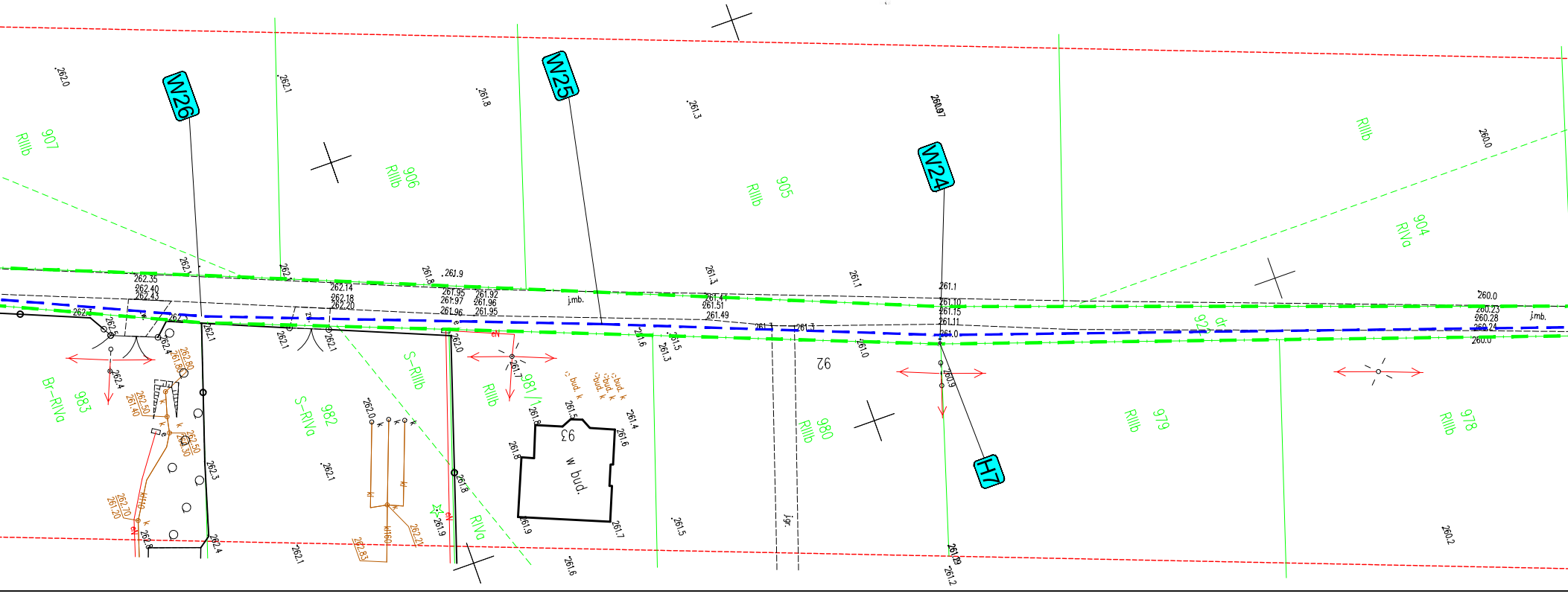
W26
W25
W24
H7
907
RIIIb
906
RIIIb
905
RIIIb
904
RIVa
983
Br-RIVa
982
S-RIVa
S-RIIIb
981/1
RIIIb
RIVa
93
w bud.
92
980
RIIIb
979
RIIIb
978
RIIIb
92
dr
j.mb.

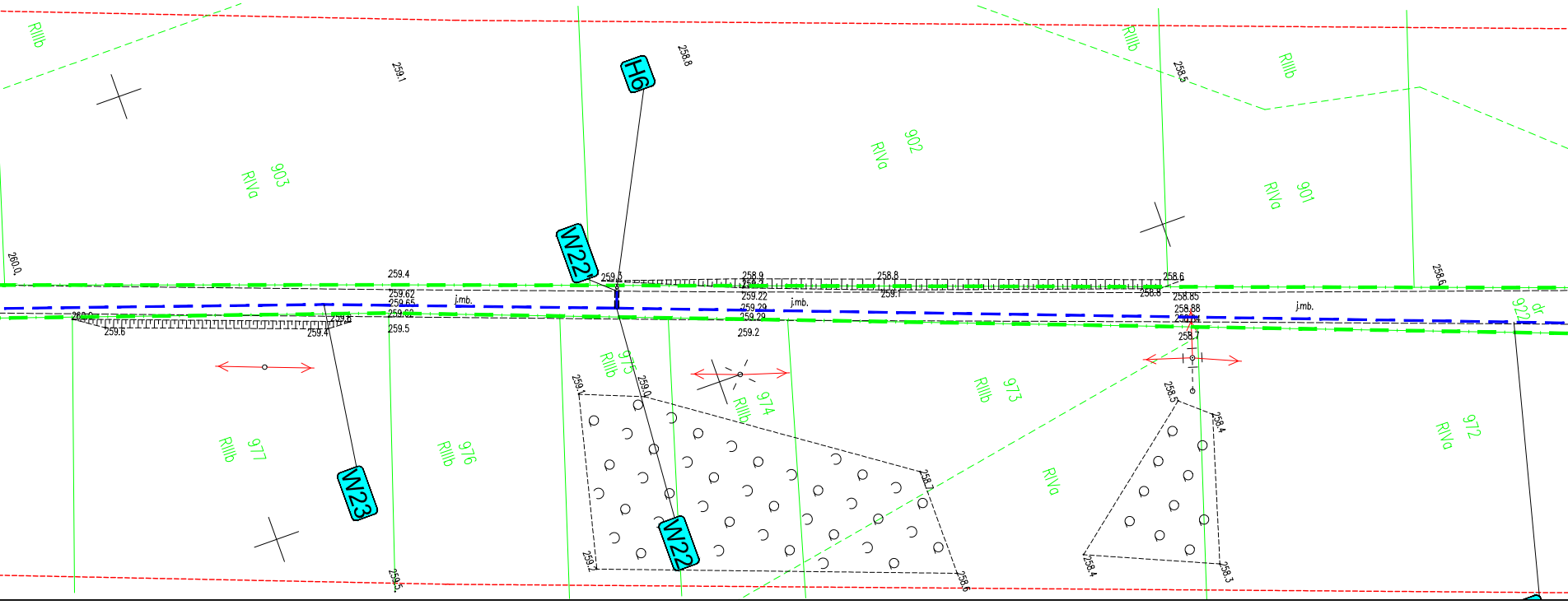
RIIIb
259.1
H6
258.8
RIIIb
RIIIb
258.5
903
RIVa
902
RIVa
901
RIVa
W22
260.0
259.4
259.3
258.9
258.8
258.6
258.6
259.62
259.65
259.62
j.mb.
259.22
259.29
259.29
259.1
258.8
258.85
258.88
j.mb.
dr
922
260.0
259.6
259.4
259.6
259.5
259.2
258.7
975
RIIIb
259.0
259.1
974
RIIIb
973
RIIIb
258.5
258.4
972
RIVa
977
RIIIb
976
RIIIb
W23
RIVa
258.7
W22
259.2
258.6
258.4
258.3
259.5

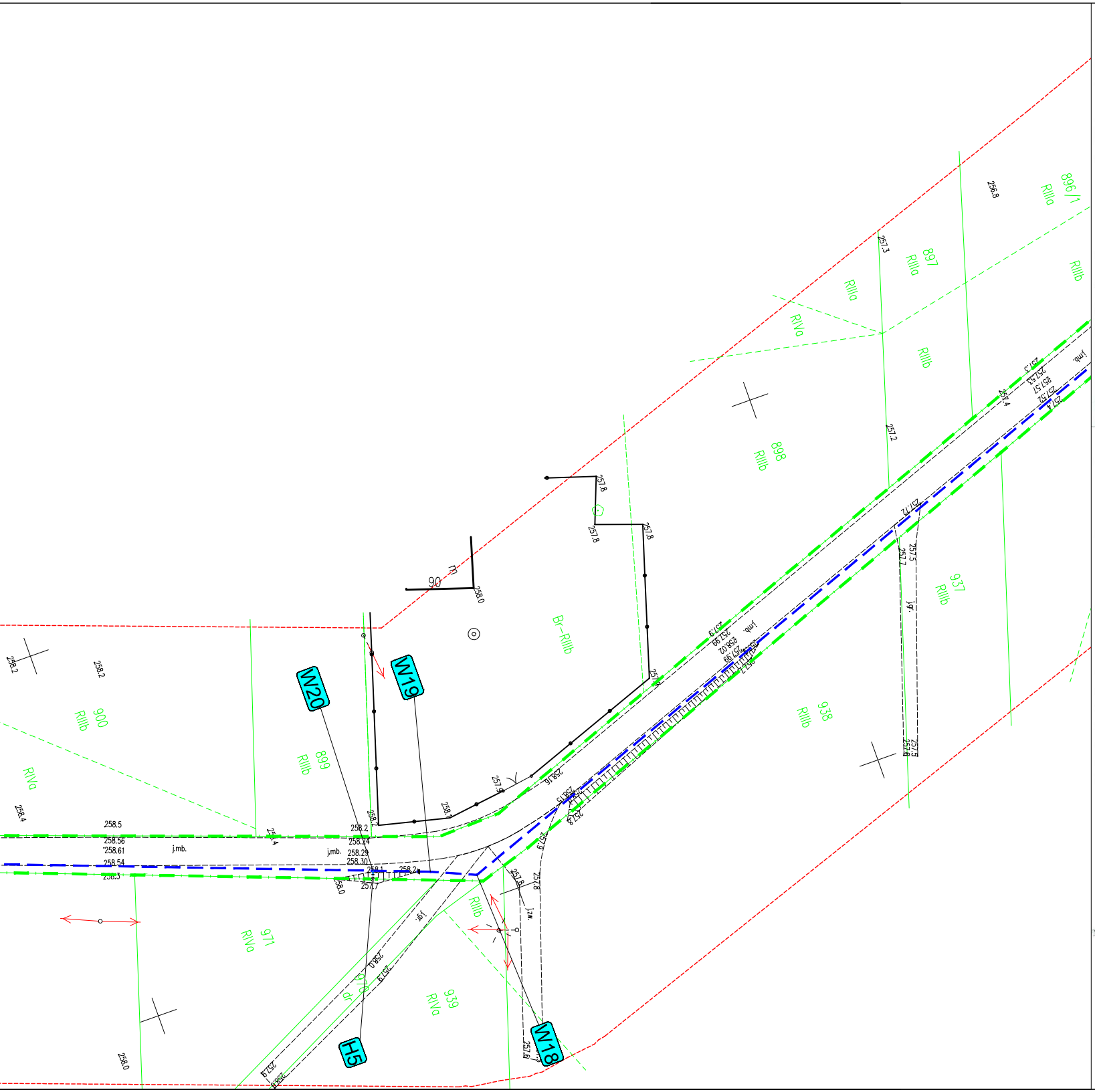
W20
W19
W18
H5
896/1
897
898
899
900
937
938
939
971
RIIIa
RIIIb
RIVa
Br-RIIIb
j.mb.
258.2
258.5
258.56
258.61
258.54
258.3
258.0
257.8
257.3
257.2
256.8

Mapa do celów projektowych

Arkusz 2(3)

skala 1:500

Układ wsp. prostokątnych płaskich: 2000/7

Układ wysokości: PL-EVRF2007-NH

Identyfikator zgłoszenia prac geodezyjnych:
GKN.6640.1316.2021

położenie obszaru opracowania:

woj. świętokrzyskie
powiat: włoszczowski
gmina: Radków
obręb: Kossów - id.:0006
działki nr: 861, 922

Obszar, który był przedmiotem aktualizacji oznaczono na mapie czerwoną linią przerywaną

Wykonawca:

Geosfera Świętokrzyska Pracownia Geodezyjna
Kamil Kowalczyk
Moskorzew 13, 29-130 Moskorzew
tel: 781-015-550

Mapę opracował:

mgr inż. Kamil Kowalczyk

data: 10.11.2021

Kierownik prac geodezyjnych:

inż. Michał Kołek nr upr. 21398

Granice działek ewidencyjnych nr: 861, 922, 890/1, 890/3, 890/4, 890/5, 890/6, 890/7, 890/8, 890/9, 909/2, 909/3, 992/1, 993/1, 997/1, 997/2 wykazano z dokładnością pozwalającą na projektowanie innych obiektów budowlanych w odległości 3m lub mniejszej od tych granic. Pozostałe granice nie posiadają wystarczającej dokładności

Oświadczenie o uzyskaniu pozytywnego wyniku weryfikacji

Jestem świadomy odpowiedzialności karnej za złożenie fałszywego oświadczenia.
GKN.6640.1316.2021
/Identyfikator zgłoszenia prac/
Starosta Włoszczowski,
Powiatowy Ośrodek Dokumentacji Geodezyjnej i Kartograficznej
/Organ, który otrzymał zgłoszenie/
GKN.6640.1316.2021_1 z dnia 08.12.2021
/Numer i data sporządzenia dokumentu potwierdzającego wynik pozytywnej weryfikacji/
Michał Kołek , nr upr. 21398
/Imię i nazwisko, nr uprawnień zawodowych kierownika prac geodezyjnych/
GEOSFERA
Świętokrzyska Pracownia Geodezyjna
Kamil Kowalczyk
Moskorzew 13, 29-130 Moskorzew
NIP 6090008214 REGON 260761714
tel.: 781 015 550
/wykonawca prac geodezyjnych/

Mapa tożsama z mapą przyjętą w PODGiK Włoszczowa
pod nr GKN.6640.1316.2021
Za zgodność z oryginałem
mgr inż. Roman Księżnik
LOD/1490/POOS/10

Legenda

- — · — Granica opracowania- obszar oddziaływania obiektu

Branża sanitarna:

- — — Proj. sieć wodociągowa Ø 125 PEHD 100 RC SDR 17 PN 10
- Projektowany hydrant p.poż.
- ✕ Projektowana zasuwa wodociągowa
- ══ ══ Projektowana rura osłonowa Ø 200 PE

ST PROJEKT Jacek Staniek
Kąty 18, 29-100 Włoszczowa
NIP 6090010369, tel. 600 319 265

Inwestor:	Gmina Radków Radków 99 29-135 Radków		
Nazwa inwestycji:	**Budowa sieci wodociągowej w miejscowości Kossów na dz. nr ewid. 861, 922 obręb Kossów, gm. Radków.**		
Adres inwestycji:	**m. Kossów dz. nr ewid. 861, 922 obręb 0006 Kossów, gm. Radków**		
Stadium: PB	Branża: SANITARNA		
Nazwa rysunku: PROJEKT ZAGOSPODAROWANIA TERENU (1)	Numer rysunku: 2.1	Data: 03.2022	Skala rys.: 1:500
Zespół autorski	Imię i nazwisko:	Uprawnienia	Podpis:
Projektant branży sanitarnej:	mgr inż.Roman Księżnik	LOD/1490/POOS/10	
Sprawdzający branży sanitarnej:	mgr inż. Katarzyna Sztangreciak	LOD/3021/PWBS/16	